



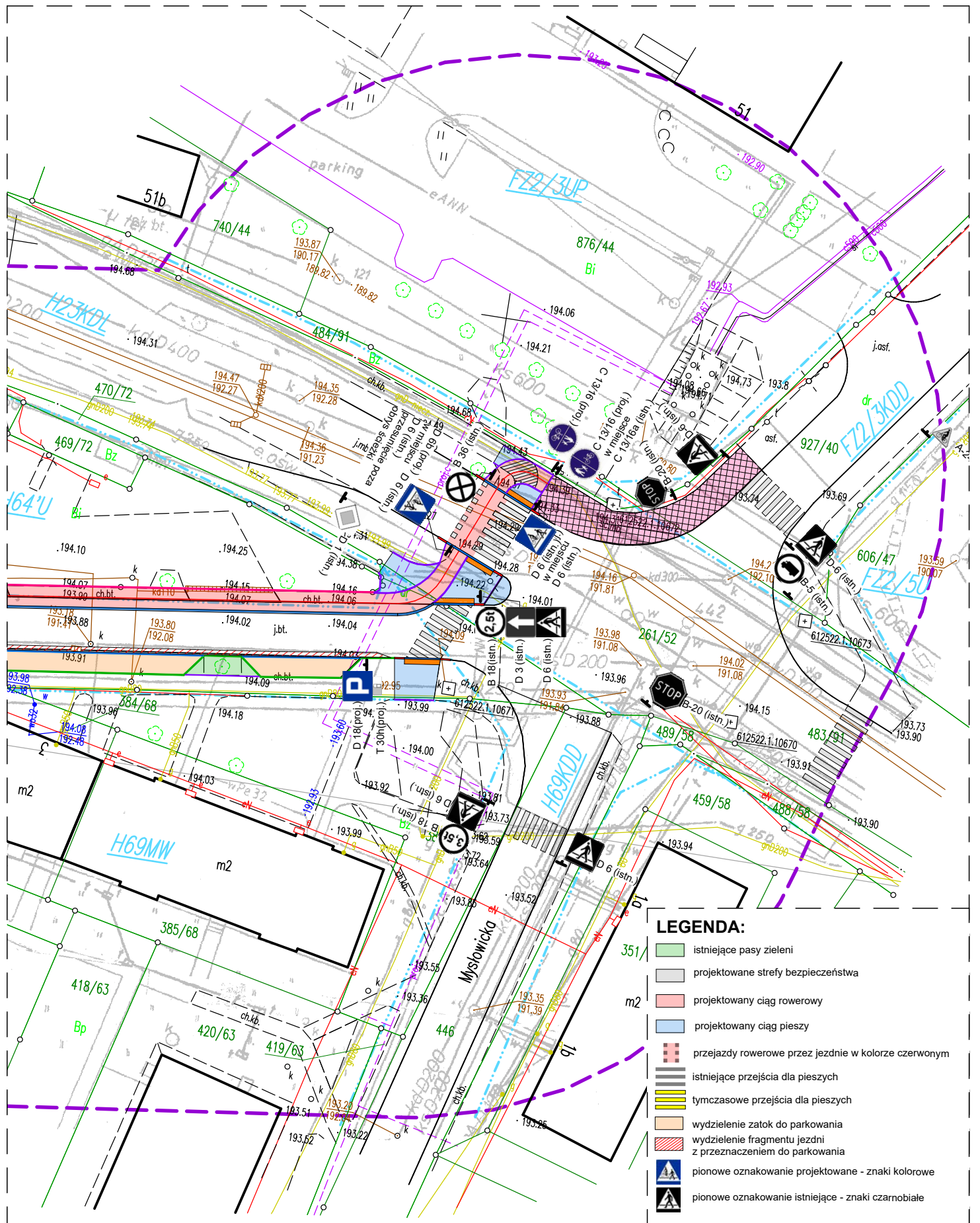
skala 1:25 000

źródło: geoportal.gov.pl

UWAGA

- 1) Wszystkie prace wykonać zgodnie ze sztuką budowlaną oraz obowiązującymi normami.
- 2) W razie wystąpienia problemów nie objętych opracowaniem, należy skontaktować się z projektantem.
- 3) Rzut należy rozpatrywać łącznie z przekrojem, szczególnie oraz opisem.
- 4) Przed przystąpieniem do robót budowlanych należy sprawdzić wymiary oraz ilości na miejscu budowy.

PRACOWNIA PROJEKTOWA ARCHIDOM Maciej Łopacz ul. Śródkowa 5, 47-400 Racibórz	Tytuł rysunku: Organizacja ruchu stała - Orientacja, ul. Ocicka		
	Tytuł projektu: Organizacja Ruchu - Projekt ścieżki rowerowej w Raciborzu Ul. Pszczyńska, Żorska, Jana Pawła II, Ocicka		
Projektant: mgr inż. arch. Bernard Łopacz Nr 171/91/OP	Inwestor: Miasto Racibórz ul. Króla Stefana Batorego 6 47-400 Racibórz	Lokalizacja: 47-400 Racibórz; ulice: Pszczyńska, Żorska, Ocicka	Nr rys: A.01
	Opracownie: inż. arch. Łukasz Lorenc	Data: Grudzień 2022	
		Format: A4	



UWAGA
 1) Wszystkie prace wykonać zgodnie ze sztuką budowlaną oraz obowiązującymi normami.
 2) W razie wystąpienia problemów nie objętych opracowaniem, należy skontaktować się z projektantem.
 3) Rzut należy rozpatrywać łącznie z przekrojem, szczegółem oraz opisem.
 4) Przed przystąpieniem do robót budowlanych należy sprawdzić wymiary oraz ilości na miejscu budowy.

PRACOWNIA PROJEKTOWA ARCHIDOM Maciej Łopacz ul. Śródkowa 5, 47-400 Racibórz	Tytuł rysunku: Organizacja ruchu stała - ul. Ocicka		
	Tytuł projektu: Organizacja Ruchu - Projekt ścieżki rowerowej w Raciborzu Ul. Psczyńska, Żorska, Jana Pawła II, Ocicka		
Projektant: mgr inż. arch. Bernard Łopacz Nr 171/91/OP	Inwestor: Miasto Racibórz ul. Króla Stefana Batorego 6 47-400 Racibórz	Lokalizacja: 47-400 Racibórz; ulice: Psczyńska, Żorska, Ocicka	Nr rys: A.02
	Opracownie: inż. arch. Łukasz Lorenc	Data: Grudzień 2022	



skala 1:25 000

źródło: geoportal.gov.pl

UWAGA

- 1) Wszystkie prace wykonać zgodnie ze sztuką budowlaną oraz obowiązującymi normami.
- 2) W razie wystąpienia problemów nie objętych opracowaniem, należy skontaktować się z projektantem.
- 3) Rzut należy rozpatrywać łącznie z przekrojem, szczególnie oraz opisem.
- 4) Przed przystąpieniem do robót budowlanych należy sprawdzić wymiary oraz ilości na miejscu budowy.

PRACOWNIA PROJEKTOWA ARCHIDOM Maciej Łopacz ul. Śródkowa 5, 47-400 Racibórz		Tytuł rysunku: Organizacja ruchu stała - Orientacja, ul Żorksa, ul. Pszczyńska Tytuł projektu: Organizacja Ruchu - Projekt ścieżki rowerowej w Raciborzu Ul. Pszczyńska, Żorksa, Jana Pawła II, Ocicka		Nr rys: A.03
Projektant: mgr inż. arch. Bernard Łopacz Nr 171/91/OP		Inwestor: Miasto Racibórz ul. Króla Stefana Batorego 6 47-400 Racibórz		
		Lokalizacja: 47-400 Racibórz; ulice: Pszczyńska, Żorksa, Ocicka		
		Opracownie: inż. arch. Łukasz Lorenc		
		Data: Grudzień 2022		
		Skala: 1:25 000		
		Format: A4		

MAPA DO CELÓW PROJEKTOWYCH

SKALA 1:500

Powiat : raciborski
 Gmina : 241101 Racibórz
 Obręb : 0007 Racibórz
 Obiekt: Racibórz ul. Pszczyńska - Żorska
 Godło mapy : 6.125.22.04.2.2/3/2/4
 Układ współrzędnych : "2000/18"
 Poziom odniesienia : Amsterdam
 Numer sprawy: SG.6642.2.2246.202

Granice wniesiono na podstawie numerycznej mapy ewidencyjnej z PZGK w Raciborzu
 Projekty z narady koordynacyjnej w zakresie opracowania - wykazane na niniejszej mapie.
 Mapa, uzupełniona o dane z pomiaru bezpośredniego.
 Nie wyklucza się istnienia w terenie innych nie wskazanych na mapie urządzeń sieci
 uzbrojenia terenu, które nie były zgłoszone do inwentaryzacji powykonawczej.

Niniejsza mapa jest prowadzona w postaci rastrowej systematycznie
 uzupełnianej o dane wektorowe z zastosowaniem symboliki
 neobowiązuje już instrukcja K1 - mapa zasadnicza z 1999r.
 dostępnej na stronie www.guguk.gov.pl
 Nie wszystkie dane ewidencyjne wykazane na niniejszej mapie
 spełniają wymagania dokładności określone w przepisach.

LEGENDA:

- Zakres opracowania
- Linie rozgraniczające MPZP

Sporządzono, dnia 02.12.2022r.

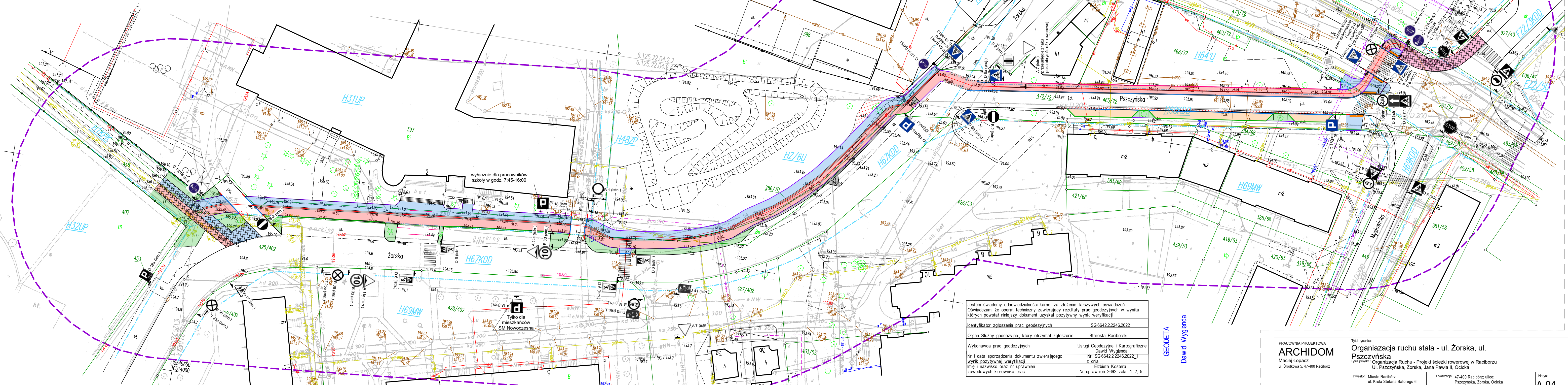
GEO-PARTNER
 Usługi Geodezyjne i Kartograficzne
Dawid Wyglenda
 47-400 Racibórz, ul. Podmiejska 58
 NIP: 6392012690 REGON: 367294862
 tel: 512-186-637

GEODETA

Dawid Wyglenda

GEODETA UPRAWNIONY
 Zaświadczenie nr 2692

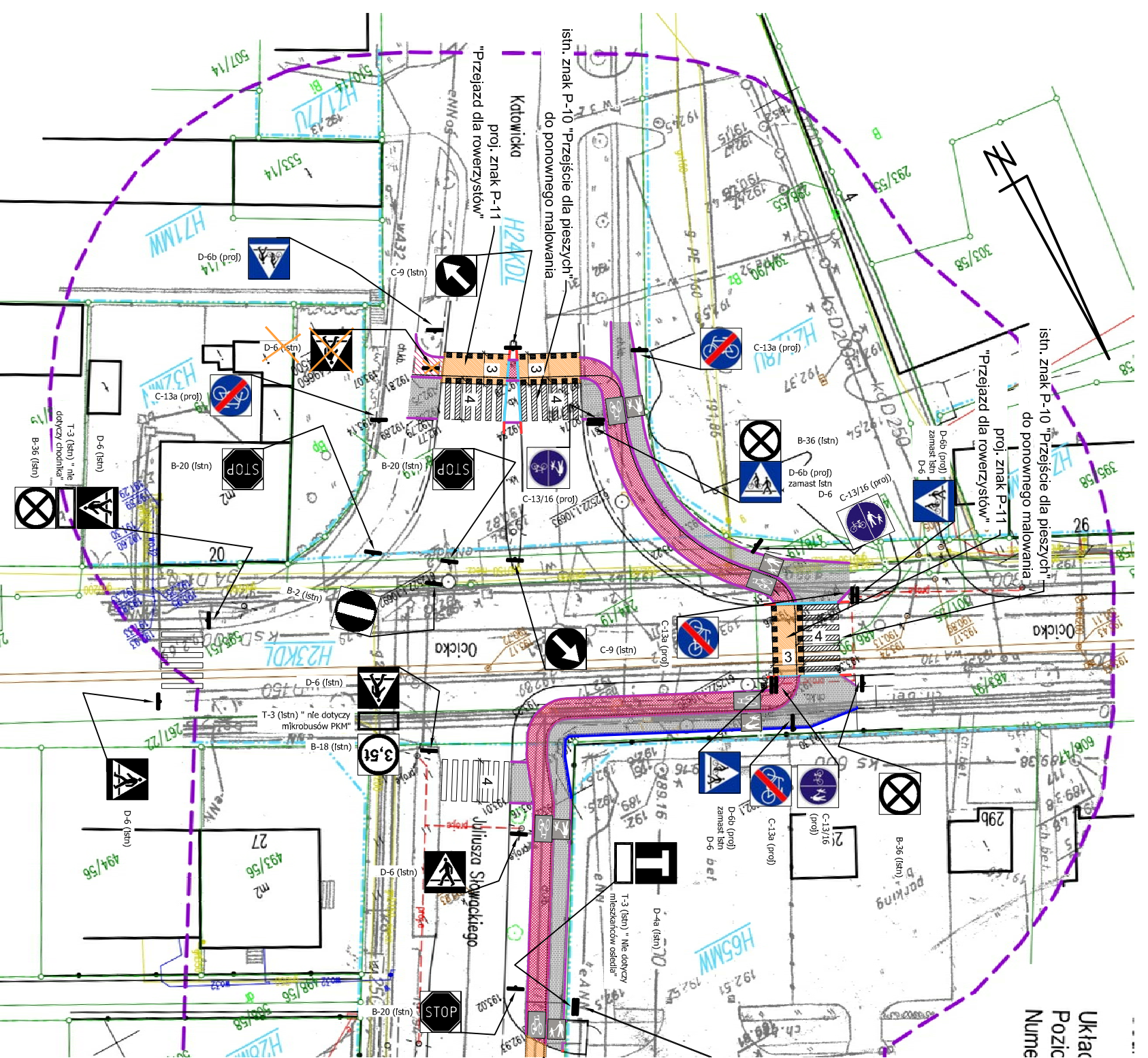
mgr inż. Elżbieta Kostera



Jestem świadomy odpowiedzialności karnej za złożenie fałszywych oświadczeń. Oświadczam, że operat techniczny zawierający rezultaty prac geodezyjnych w wyniku których powstał niniejszy dokument uzyskał pozytywny wynik weryfikacji	
Identyfikator zgłoszenia prac geodezyjnych	SG.6642.2.2246.2022
Organ Służby geodezyjnej, który otrzymał zgłoszenie	Starosta Raciborski
Wykonawca prac geodezyjnych	Usługi Geodezyjne i Kartograficzne Dawid Wyglenda
Nr i data sporządzenia dokumentu zawierającego wynik pozytywnej weryfikacji	Nr: SG.6642.2.2246.2022_1 z dnia
Imię i nazwisko oraz nr uprawnień zawodowych kierownika prac	Elżbieta Kostera Nr uprawnień 2692 zakr. 1, 2, 5

GEODETA
 Dawid Wyglenda

PRACOWNIA PROJEKTOWA ARCHIDOM Maciej Łopacz ul. Środkowa 5, 47-400 Racibórz	Tytuł rysunku: Organizacja ruchu stała - ul. Żorska, ul. Pszczyńska	Nr rys.: A.04
	Tytuł projektu: Organizacja Ruchu - Projekt ścieżki rowerowej w Raciborzu Ul. Pszczyńska, Żorska, Jana Pawła II, Ocicka	
Projektant: mgr inż. Andrzej Schulz SKL7444PWB017	Inwestor: Miasto Racibórz ul. Króla Stefana Batorego 6 47-400 Racibórz	Lokalizacja: 47-400 Racibórz; ulice: Pszczyńska, Żorska, Ocicka
Opracowanie inż. arch. Łukasz Lorenc	Data: Grudzień 2022	Skala: 1:500 Format: 841/297



Uklac
Pozic
Nume

LEGENDA:

	plonowe oznakowanie sienkice - znaki czarno-biale
	plonowe oznakowanie projekcyjne - znaki koloryne
	podlone oznakowanie projekcyjne - znak umieszczać na skrajce rowerowej
	podlone oznakowanie projekcyjne - znak umieszczać na chodniku
	podlone oznakowanie projekcyjne - znak P-23 pod znakiem P-26 umieszczać na dlugu pieszo-rowerowym
	oznakowanie podlone - sienkice przejscia dla pieszych znak P-10
	oznakowanie podlone - sienkice przejscia dla pieszych znak P-10 do ponownego malowania
	oznakowanie podlone - projekcyjne przejscia dla pieszych znak P-10
	oznakowanie podlone - projekcyjne przejscia dla pieszych znak P-10
	prof. chodnik
	prof. siatka rowerowa
	prof. ciag pieszo-rowerowy

Tytuł rysunku:

ul. Ocicka - stala organizacja ruchu

Nazwa obiektu budowlanego wlasciwie identyfikujaca obiekt:

**STALA ORGANIZACJA RUCHU dla ciag pieszo-rowerowy wzdluz
ulicy Ocickiej**

Projektant glowny architekt:

mgr inz. arch. Bernard Lopacz
nr upr. 171/91/OP

Opracowal:

mgr inz. Piotr Szturcik

Rys. nr. 2

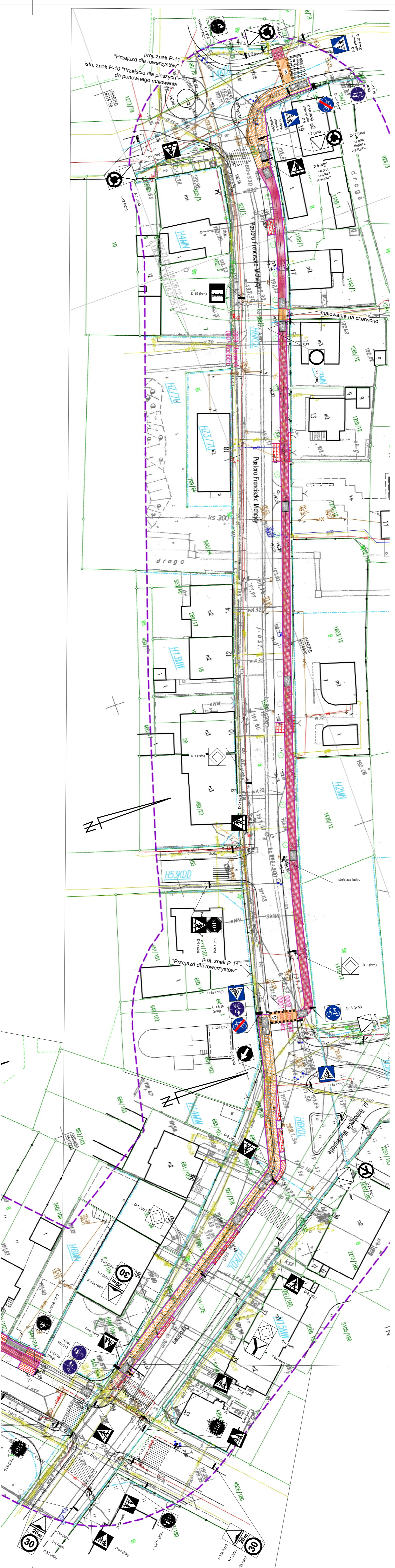
Jednostka projektowa:

Skala: 1:500

PRACOWNIA PROJEKTOWA
ARCHIDOM
Bernard Lopacz

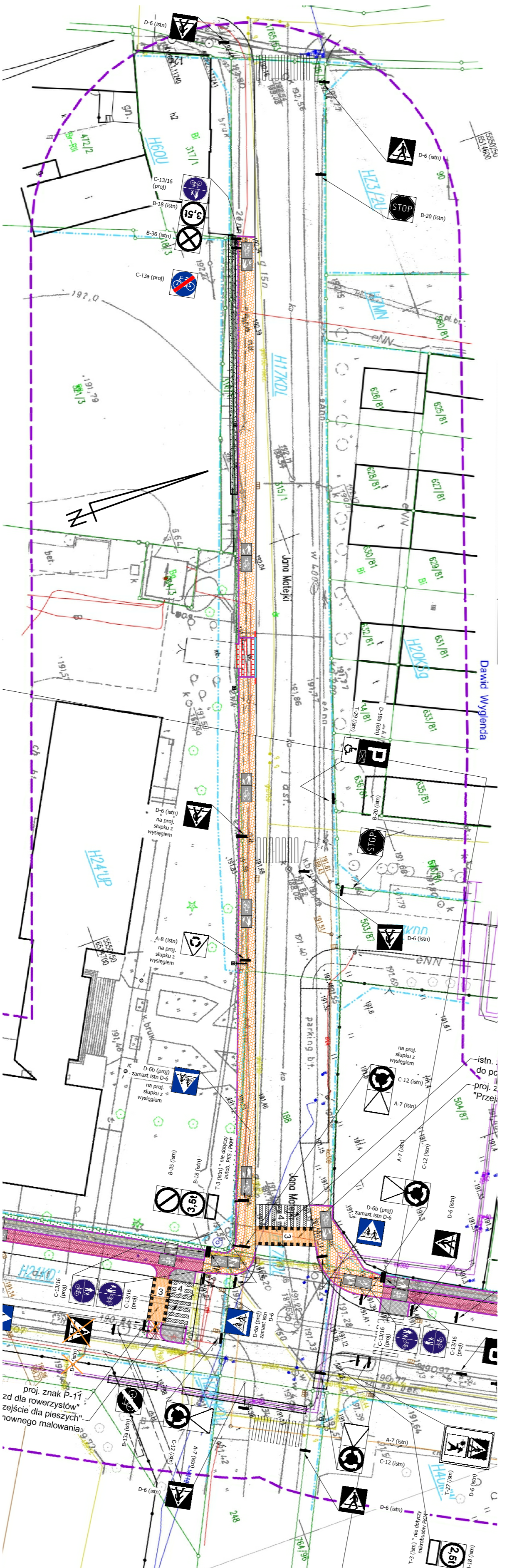
Data: 16
paздdziernik
2022

ul. Srodkowa 5, 47-400 Rachińsz



ul. Ogrodowa, Michejdy, Marińska

ul. MATEJKI



LEGENDA

	obszary do usunięcia		zieleń istniejąca
	obszary do dodania		zieleń proponowana
	drogi istniejące		drogi proponowane
	budynki istniejące		budynki proponowane
	drogi dojazdowe istniejące		drogi dojazdowe proponowane
	ogrodzenia istniejące		ogrodzenia proponowane
	linie inżynierskie istniejące		linie inżynierskie proponowane
	wzniesienie istniejące		wzniesienie proponowane

OPIS

	droga dla rowerzystów
	przejście dla pieszych
	obszary do usunięcia
	obszary do dodania
	obszary do usunięcia
	obszary do dodania

Tytuł projektu:

ul. Ogrodowa, Michejdy, Marińska

Miejscę: strefa organizacji ruchu

Wzrost: STAK I OKONNIZACJA RUCHU dla objazdowocznego ruchu

ulicy: ulica Stawskiego, Ogrodowa, Pastera Franciszka

Michejdy, Marińska, ul. Matejki

Podjęty decyzją Rady Miejskiej

nr uch. 1718/13/CP

Opisany: 08/2022

Przebieg: ul. Stawski

Rozm. nr: 3

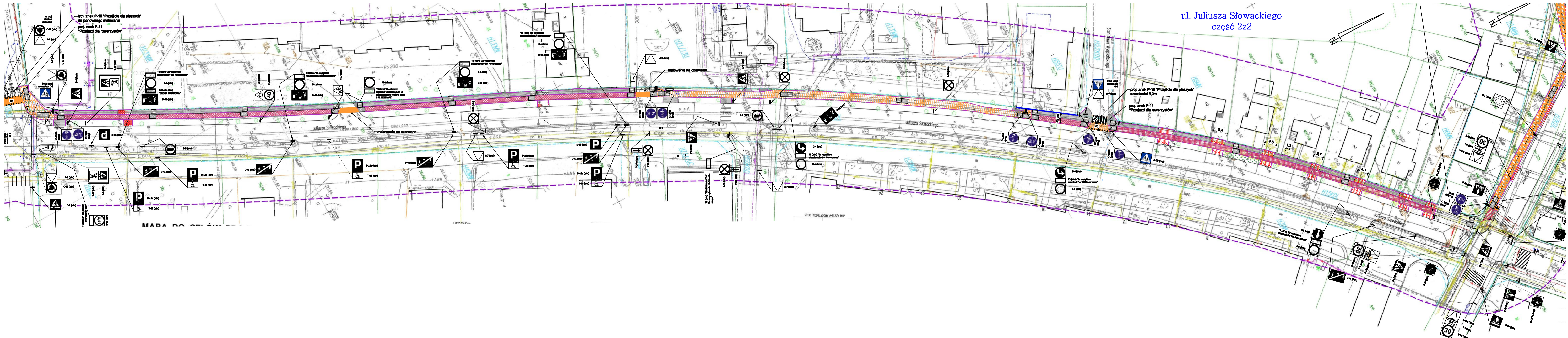
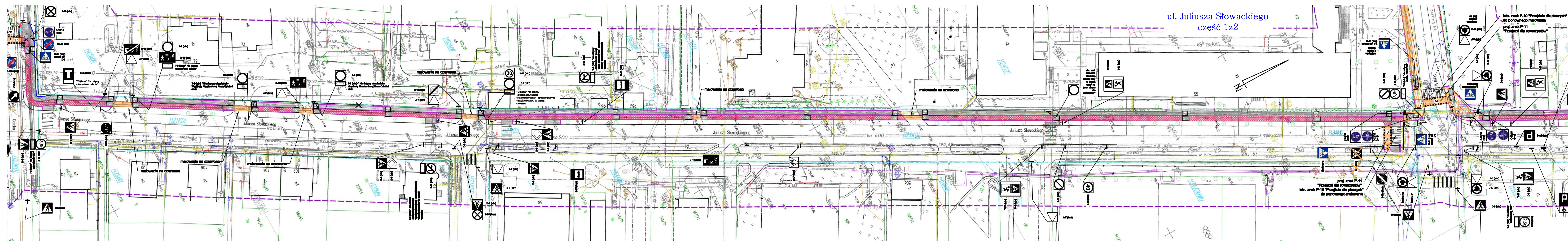
Skala: 1:500

Data: 12/2022

pracownia projektowa ARCHIDOM



ARCHIDOM
Bernard Łopacz
ul. Sosnowa 5, 41-500 Ruda Śląska



LEGENDA

	znak drogowy		malowanie na czerwono
	znak drogowy		malowanie na czarno
	znak drogowy		malowanie na zielono
	znak drogowy		malowanie na niebiesko
	znak drogowy		malowanie na fioletowo
	znak drogowy		malowanie na szarym
	znak drogowy		malowanie na białym
	znak drogowy		malowanie na żółtym
	znak drogowy		malowanie na różowym
	znak drogowy		malowanie na brązowym
	znak drogowy		malowanie na ciemnoniebieskim
	znak drogowy		malowanie na ciemnofioletowym
	znak drogowy		malowanie na ciemnozielonym
	znak drogowy		malowanie na ciemnoniebieskozielonym
	znak drogowy		malowanie na ciemnofioletowozielonym
	znak drogowy		malowanie na ciemnozielononiebieskim
	znak drogowy		malowanie na ciemnoniebieskofioletowym
	znak drogowy		malowanie na ciemnofioletowoniebieskim
	znak drogowy		malowanie na ciemnoniebieskozielononiebieskim
	znak drogowy		malowanie na ciemnofioletowoniebieskozielonym
	znak drogowy		malowanie na ciemnoniebieskofioletowoniebieskim
	znak drogowy		malowanie na ciemnofioletowoniebieskofioletowoniebieskim

Tytuł rysunku:
ul. Słowackiego - stała organizacja ruchu

Nazwa obiektu: Instytucyjnego obiektu (nazwa obiektu):
STALA ORGANIZACJA RUCHU dla ciąg pieszo-rowerowy wzdłuż ulicy Juliusza Słowackiego, Ogrodowej, Pastora Pradzińska, Michałowskiego, Marceleskiego, Jana Matejki

Projektant główny architekt:
 mgr inż. Andrzej Łopacz

Opracował:
 mgr inż. Piotr Szulc

Rys. nr: **2** Jednostka projektowa:
ARCHIDOM
 Bernard Łopacz
 ul. Białostocka 6, 41-400 Rzeszów

Skala: **1:500**

Data: **16 października 2022**