

Wykaz działek ul. Wiejska - DP 3548S - część 2
85, 59, 58, 101, 100/1, 100/2, 99, 184/2, 86, 183.

MAPA DO CELÓW PROJEKTOWYCH (cz. 2)
skala 1:1000

Województwo: śląskie
Powiat: raciborski
Jednostka ewidencyjna: Racibórz (241101_1); Pietrowice Wielkie (241107_2)
Obręb: Ocice Górne (241101_1.0004); Zerdziny (241107_2.0011)


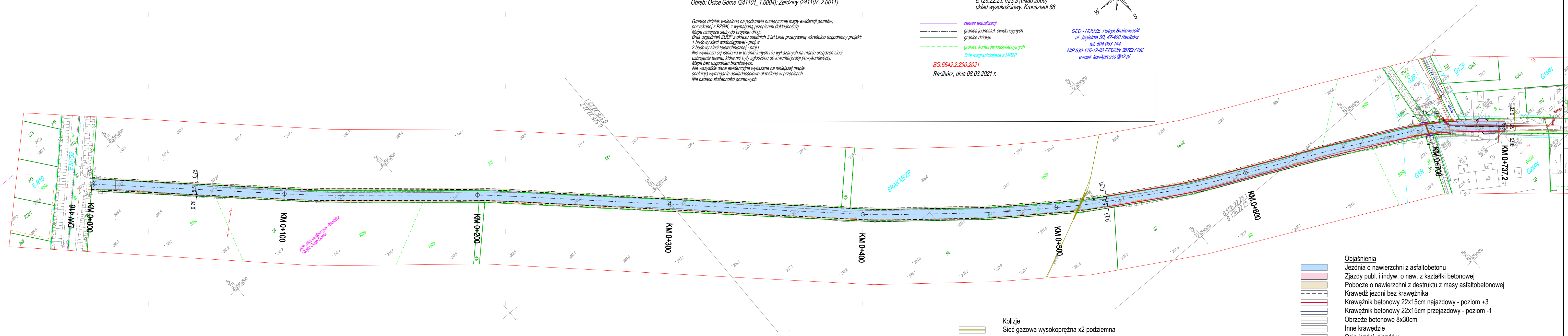
Arkusz mapy zasadniczej:
6.126.22.22.2
6.126.22.23.1/23.3 (układ 2000)
układ wysokościowy: Kransztadt 86







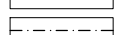




GEO - HOUSE Patryk Brakowski
ul. Jagielnia 5B, 47-400 Racibórz
tel. 504 053 144
NIP 639-176-12-83 REGON 387627182
e-mail: konikprezas@o2.pl

SG.6642.2.290.2021
Racibórz, dnia 08.03.2021 r.

Granice działek wniesiono na podstawie numerycznej mapy ewidencji gruntów, pozyskanej z PZGK, z wymaganą precyzją dokładnością.
Mapa niniejsza służy do projektu drogi.
Brak uzgodnień ZUDP z okresu ostatnich 3 lat. Linia przerywaną wkreślną uzgodniony projekt:
1 budowy sieci wodociągowej - proj. w
2 budowy sieci teletechnicznej - proj. w
Nie wyklucza się istnienia w terenie innych nie wykazanych na mapie urządzeń sieci uzbrojenia terenu, które nie były zgłoszone do inwentaryzacji powykonawczej.
Mapa bez uzgodnień branżowych.
Nie wszystkie dane ewidencyjne wykazane na niniejszej mapie spełniają wymagania dokładnościowe określone w przepisach.
Nie badano słabejności gruntowych.

zakres aktualizacji
granica jednostek ewidencyjnych
granice działek
granice konturów klasyfikacyjnych
linie rozgraniczające z MPZP

- Objaśnienia
-  Jezdnia o nawierzchni z asfaltobetonu
 -  Zjazdów publ. i indyw. o naw. z kształtki betonowej
 -  Pobocze o nawierzchni z destruktu z masy asfaltobetonowej
 -  Krawędź jezdni bez krawężnika
 -  Krawężnik betonowy 22x15cm najazdowy - poziom +3
 -  Krawężnik betonowy 22x15cm przejazdowy - poziom -1
 -  Obrzeże betonowe 8x30cm
 -  Inne krawędzie
 -  Osie jezdni, zjazdów
 -  Remont przepustu
 -  Studzienka rewizyjna z przykanalikiem

Kolizje
Sieć gazowa wysokoprężna x2 podziemna

"Rozbudowa drogi powiatowej nr 3548S ul. Wiejskiej w Raciborzu na odcinku od działki nr 59 do drogi wojewódzkiej nr 416"		
Temat:	Plan zagospodarowania terenu Odcinek DP 3548S od działki nr 59 do drogi wojewódzkiej nr 416	Skala 1:1000
Lokalizacja:	obręb Ocice; gmina Racibórz; pow. raciborski	
Investor:	Powiat Raciborski - Starostwo Powiatowe, pl. Okrzei 4, 47-400 Racibórz	
Opracował:	mgr inż. Piotr Nowak	Rys nr 2.2
Opracował:		Lipiec 2021 R