

PLAN REMONTÓW  
I INWESTYCJI  
DROGOWYCH  
NA DROGACH  
POWIATOWYCH  
W LATACH 2019-2023

# DROGA POWIATOWA 3548S - LOKALIZACJA



# DROGA POWIATOWA 3548S

## - STAN ISTNIEJĄCY, ZAKRES REALIZACJI



Nr drogi, lokalizacja  
orientacyjny zakres, zalecana,  
ogólnie sformułowana technologia robót

długość  
odcinka  
(w km)

orientacyjny  
koszt (w złotych)  
Uwagi

DP 3548S  
ul. Łąkowa, ul. T. Kościuszki w Raciborzu  
(od skrzyżowania z ul. Gwiazdzistą na ul. Łąkowej do  
skrzyżowania z ul. Wandy na ul. T. Kościuszki)

0,95

6 972 000

przebudowa konstrukcji jezdni, chodników i ścieżki  
rowerowej, przebudowa skrzyżowania ulic  
Łąkowej/Stalowej/T. Kościuszki, wykonanie zatoki  
autobusowej na ul. Łąkowej, wymiana elementów  
odwodnienia oraz przekładki sieci

zadanie realizowane  
w 2019r. w ramach  
Programu Rozwoju  
Gminnej i Powiatowej  
Infrastruktury  
Drogowej w latach  
2016-2019



# DROGA POWIATOWA 3548S - LOKALIZACJA





# DROGA POWIATOWA 3548S

## - STAN ISTNIEJĄCY, PROPOZYCJA REALIZACJI



Nr drogi, lokalizacja  
orientacyjny zakres, zalecana,  
ogólnie sformułowana technologia robót

długość  
odcinka  
(w km)

orientacyjny  
koszt  
(w złotych)

DP 3548S

odcinek nr 1: ul. Łąkowa - od ronda z ul. Opawską do  
ul. Gwiazdzistej (230 mb)

odcinek nr 2: ul. T. Kościuszki i Kolejowej od skrzyżowania  
z ul. Wandy do ul. Bartosza Głowackiego (500 mb)

odcinek nr 1: kompleksowy remont nawierzchni jezdni  
i chodników oraz wymiana elementów odwodnienia

odcinek nr 2: przebudowa konstrukcji jezdni, chodników  
i ścieżki rowerowej, wymiana elementów odwodnienia oraz  
przekładki sieci.

0,73

3 300 000

# DROGA POWIATOWA 3548S - LOKALIZACJA





# DROGA POWIATOWA 3548S

## - STAN ISTNIEJĄCY, PROPOZYCJA REALIZACJI



Nr drogi, lokalizacja  
orientacyjny zakres, zalecana,  
ogólnie sformułowana technologia robót

DP 3548S  
ul. Wiejska w Raciborzu  
(od skrzyżowania z ul. Węgierską do skrzyżowania z DW 416)

remont nawierzchni jezdni i chodników, odtworzenie poboczy  
i regulacja odwodnienia

długość  
odcinka  
(w km)

1,75

orientacyjny  
koszt  
(w złotych)

3 000 000

# DROGA POWIATOWA 3540S - LOKALIZACJA





# DROGA POWIATOWA 3540S

## - STAN ISTNIEJĄCY, PROPOZYCJA REALIZACJI



Nr drogi, lokalizacja  
orientacyjny zakres, zalecana,  
ogólnie sformułowana technologia robót

długość  
odcinka  
(w km)

orientacyjny  
koszt  
(w złotych)

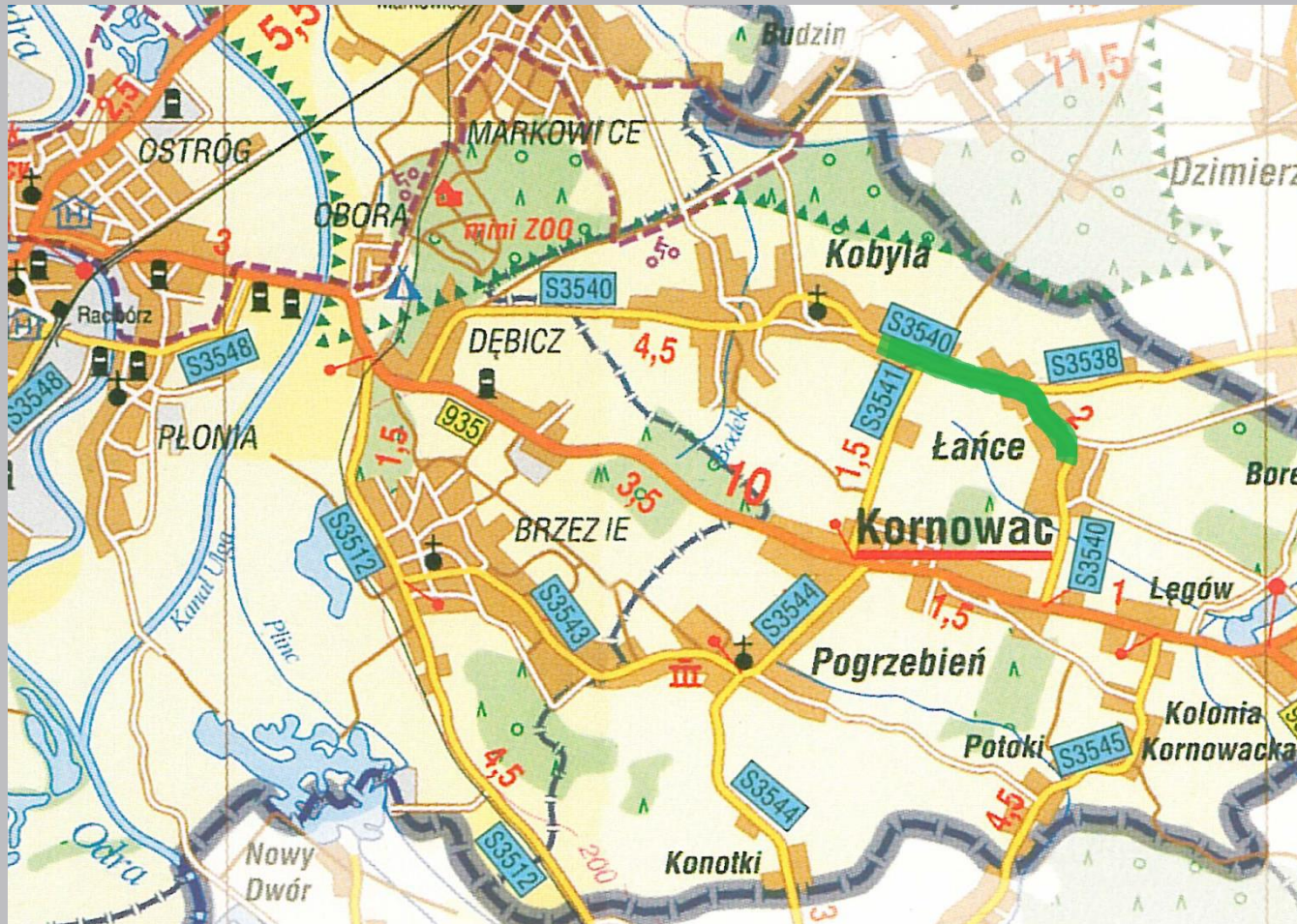
DP 3540S  
ul. Dębiczna w Raciborzu (od skrzyżowania z DW 935)  
oraz ul. Główna w Kobyli do ul. Markowickiej

2,77

5 600 000

przebudowa jezdni z lokalną likwidacją zaniżeń,  
kontynuacja ciągu pieszego, przebudowa i regulacja  
odwodnienia

# DROGA POWIATOWA 3540S - LOKALIZACJA





# DROGA POWIATOWA 3540S

## - STAN ISTNIEJĄCY, PROPOZYCJA REALIZACJI



Nr drogi, lokalizacja  
orientacyjny zakres, zalecana,  
ogólnie sformułowana technologia robót

długość  
odcinka  
(w km)

orientacyjny  
koszt  
(w złotych)

DP 3540S Łańce  
ul. Wolności od granicy z miejscowością Kobyla  
do ul. Słonecznej w Łańcach

2,05

4 100 000

kompleksowy remont korpusu i nawierzchni drogi,  
regulacja odwodnienia, wykonanie chodników,  
odtworzenie pobocza, wzmocnienia skarp nasypów  
drogowych,

# DROGA POWIATOWA 3538S - LOKALIZACJA





# DROGA POWIATOWA 3538S

## - STAN ISTNIEJĄCY, PROPOZYCJA REALIZACJI



Nr drogi, lokalizacja  
orientacyjny zakres, zalecana,  
ogólnie sformułowana technologia robót

długość  
odcinka  
(w km)

orientacyjny  
koszt  
(w złotych)

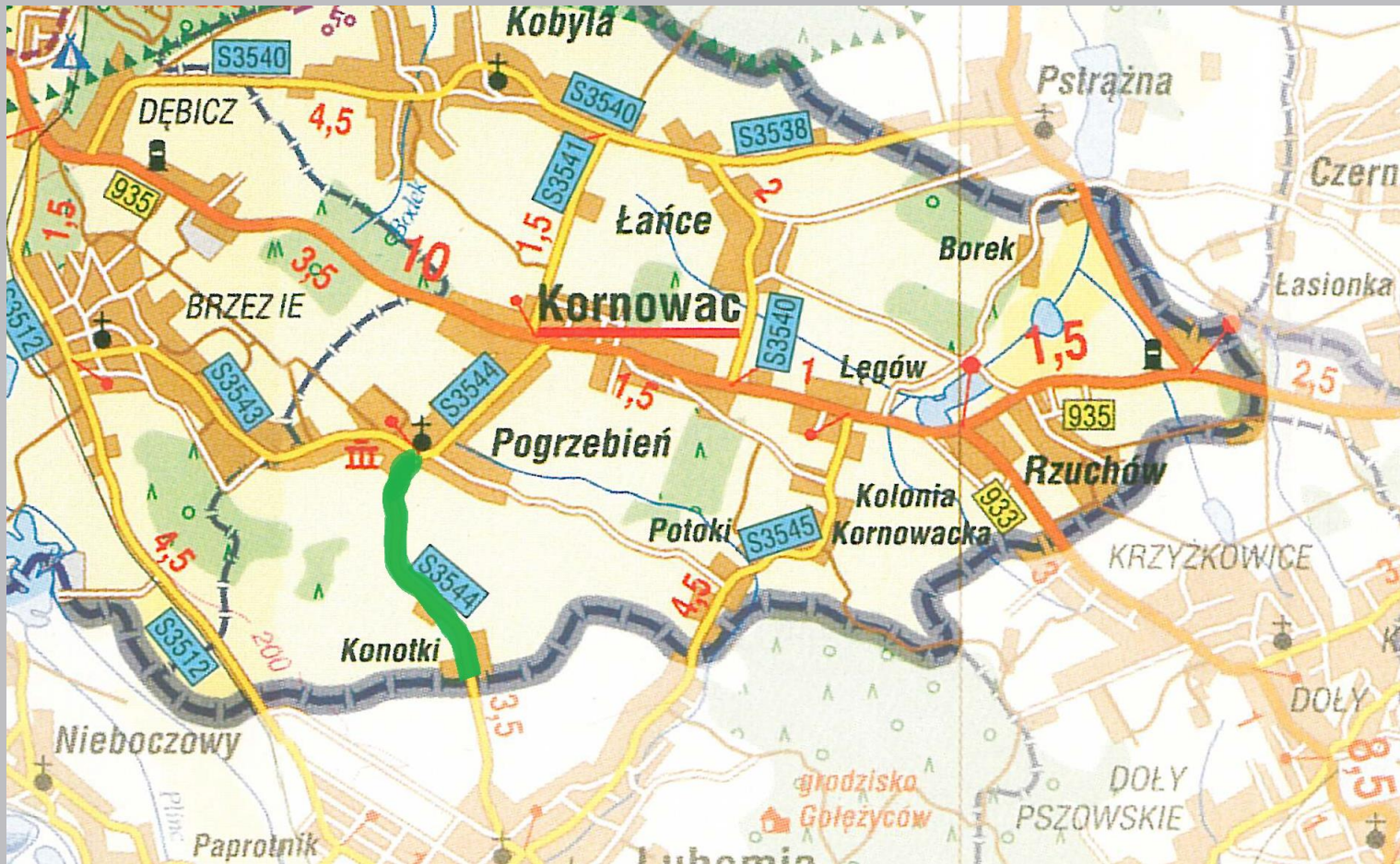
DP 3538S  
od skrzyżowania z DP 3540 w Łąncach do granicy  
z Powiatem Rybnickim (przed miejscowością Pstrężna)

1,12

1 400 000

przebudowa jezdni (jezdni z mijankami)  
z odtworzeniem i utwardzeniem poboczy,  
regulacja odwodnienia

# DROGA POWIATOWA 3544S - LOKALIZACJA





# DROGA POWIATOWA 3544S

## - STAN ISTNIEJĄCY, PROPOZYCJA REALIZACJI



Nr drogi, lokalizacja  
orientacyjny zakres, zalecana,  
ogólnie sformułowana technologia robót

długość  
odcinka  
(w km)

orientacyjny  
koszt  
(w złotych)

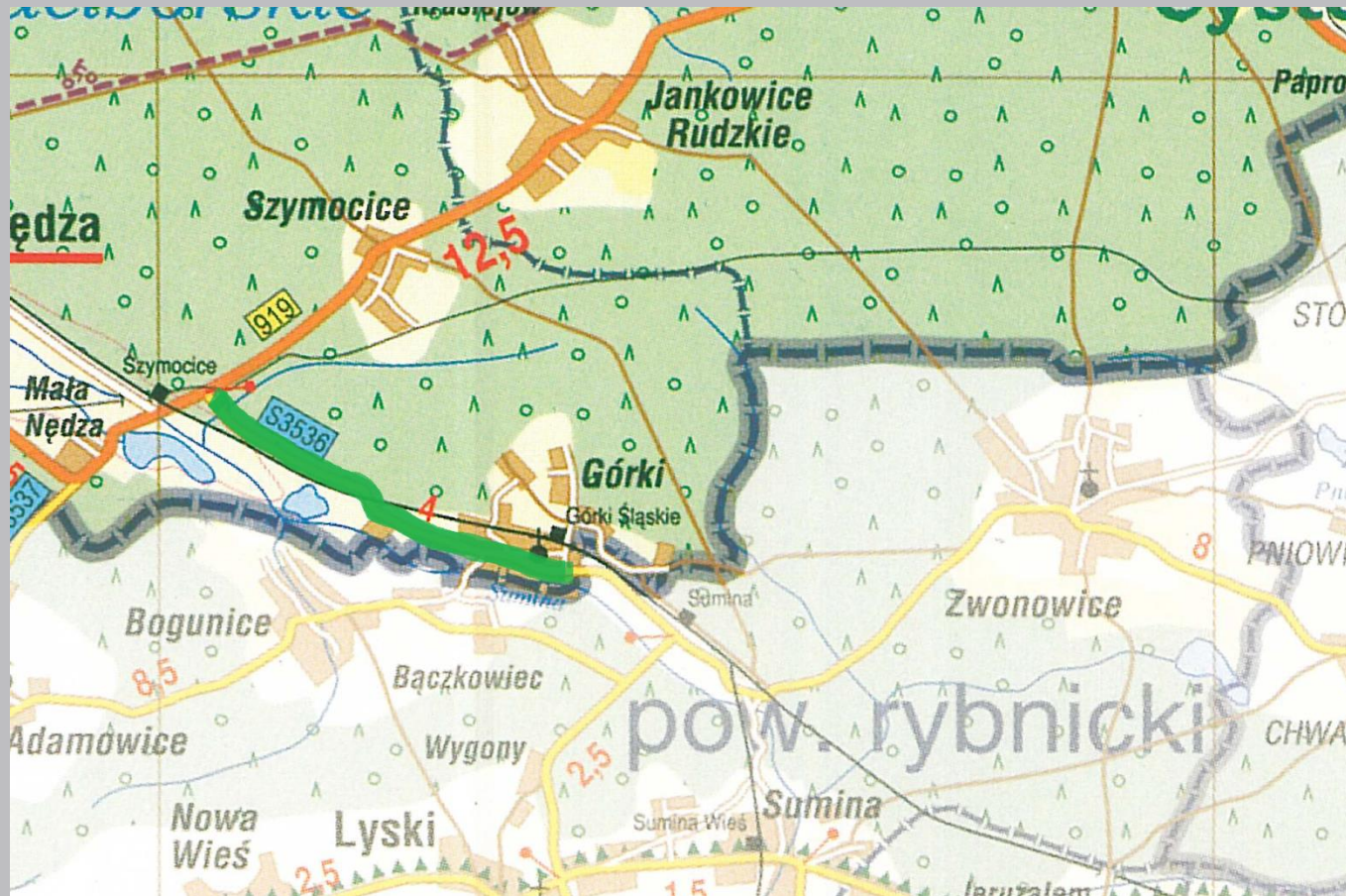
DP 3544S  
od skrzyżowania z DP 3543 w Pogrzebieniu  
do granicy powiatu z Gminą Lubomia

1,99

4 400 000

kompleksowy remont korpusu i nawierzchni drogi,  
regulacja i odtworzenie odwodnienia, przebudowa  
chodników, odtworzenie pobocza wzmocnienia skarp  
nasypów drogowych,

# DROGA POWIATOWA 3536S - LOKALIZACJA





# DROGA POWIATOWA 3536S

## - STAN ISTNIEJĄCY, PROPOZYCJA REALIZACJI



Nr drogi, lokalizacja  
orientacyjny zakres, zalecana,  
ogólnie sformułowana technologia robót

długość  
odcinka  
(w km)

orientacyjny  
koszt  
(w złotych)

DP 3536S  
od skrzyżowania z DW 919 do skrzyżowania  
z ul. Rudzką (droga gminna) w Górkach Śląskich

3,04

4 900 000

remont nawierzchni jezdni i pozostałych ciągów pieszych,  
utwardzenie poboczy oraz regulacja odwodnienia

# DROGA POWIATOWA 3509S - LOKALIZACJA





# DROGA POWIATOWA 3509S

## - STAN ISTNIEJĄCY, PROPOZYCJA REALIZACJI



Nr drogi, lokalizacja  
orientacyjny zakres, zalecana,  
ogólnie sformułowana technologia robót

długość  
odcinka  
(w km)

orientacyjny  
koszt  
(w złotych)

DP 3509S  
od skrzyżowania z DW 421 (od miejscowości Ciechowice,  
przez Turze) do mostu na rzece Rudzie w Turzu

3,62

5 800 000

regulacja odwodnienia, remont nawierzchni jezdni,  
lokalnie z wymianą podbudowy drogi, remont ciągów  
pieszych, remont obiektu mostowego (izolacja obiektu,  
wzmocnienie elementów konstrukcji obiektu, wymiana  
warstwy ścieralnej nawierzchni)

# DROGA POWIATOWA 3534 S - LOKALIZACJA





# DROGA POWIATOWA 3534S

## - STAN ISTNIEJĄCY, PROPOZYCJA REALIZACJI



Nr drogi, lokalizacja  
orientacyjny zakres, zalecana,  
ogólnie sformułowana technologia robót

długość  
odcinka  
(w km)

orientacyjny  
koszt  
(w złotych)

DP 3534S  
od obiektu inżynierskiego przed miejscowością Budziska  
do rejonu parkingu przy przedsiębiorstwie RAFAMET

1,96

4 350 000

przebudowa jezdni z lokalną wymianą podbudowy drogi,  
przebudowa chodników i pobocza oraz regulacja  
odwodnienia

# DROGA POWIATOWA 3509S - LOKALIZACJA





# DROGA POWIATOWA 3509S

## - STAN ISTNIEJĄCY, PROPOZYCJA REALIZACJI



Nr drogi, lokalizacja  
orientacyjny zakres, zalecana,  
ogólnie sformułowana technologia robót

DP 3509S  
od zatoki autobusowej przy skrzyżowaniu z DP 3534S do  
wału przed mostem na rzece Rudzie w Turzu

przebudowa jezdni, poboczy i chodników, wymiana  
elementów odwodnienia, odtworzenie rowów

długość  
odcinka  
(w km)

0,86

orientacyjny  
koszt  
(w złotych)

3 800 000

# DROGA POWIATOWA 3509S, 3534S - LOKALIZACJA





# DROGA POWIATOWA 3509S, 3534S - STAN ISTNIEJĄCY, PROPOZYCJA REALIZACJI



Nr drogi, lokalizacja  
orientacyjny zakres, zalecana,  
ogólnie sformułowana technologia robót

długość  
odcinka  
(w km)

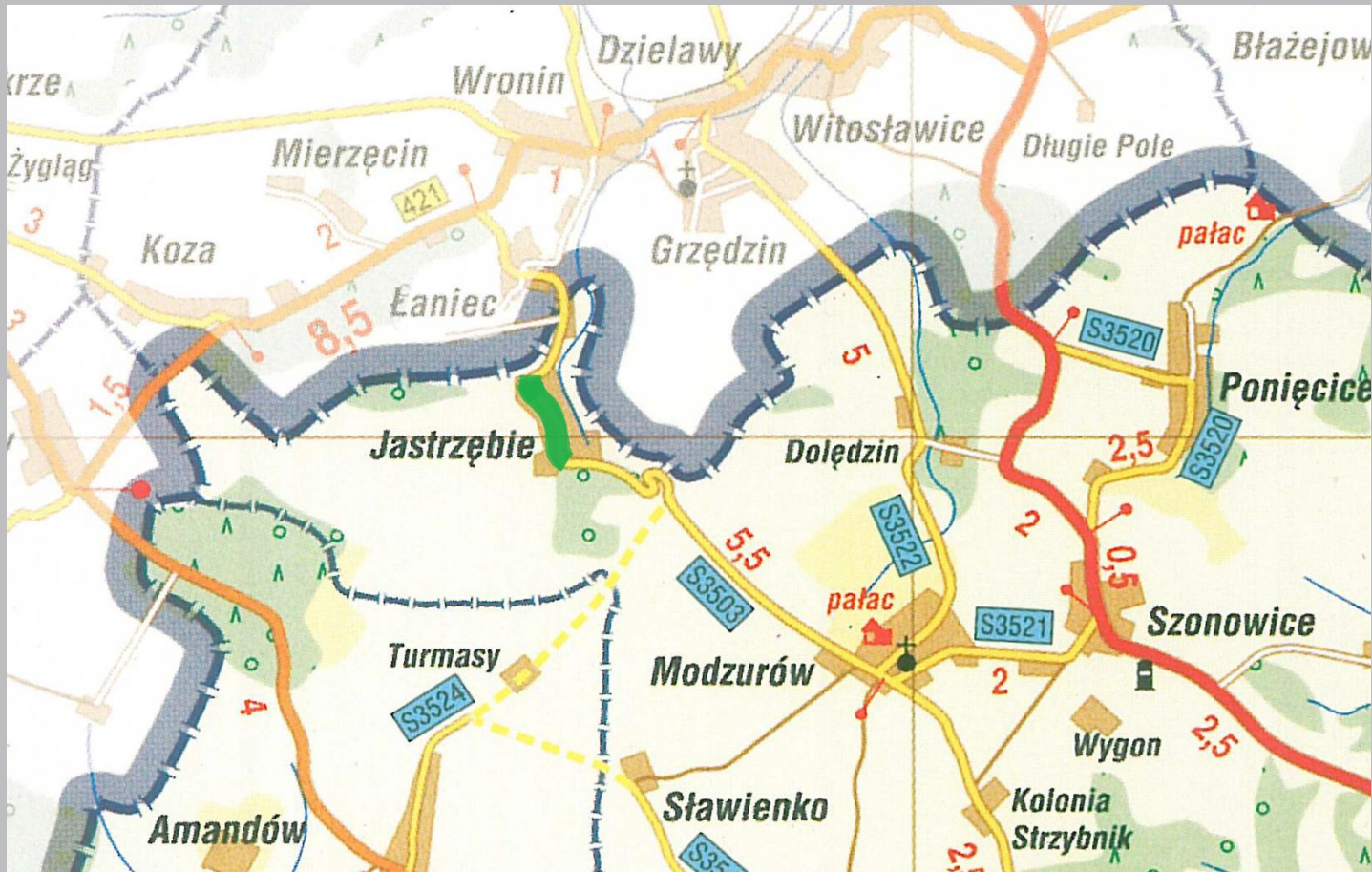
orientacyjny  
koszt  
(w złotych)

DP 3509S, DP 3534S  
DP 3509S od zatoki autobusowej przy skrzyżowaniu  
z DP 3534S do wału przed mostem w Siedliskach,  
DP 3534S od skrzyżowania z DP 3509S do obiektu  
inżynierskiego przed miejscowością Budziska  
  
przebudowa jezdni i poboczy oraz odtworzenie rowów

0,97

3 400 000

# DROGA POWIATOWA 3503 S - LOKALIZACJA





# DROGA POWIATOWA 3503S

## - STAN ISTNIEJĄCY, PROPOZYCJA REALIZACJI



Nr drogi, lokalizacja  
orientacyjny zakres, zalecana,  
ogólnie sformułowana technologia robót

długość  
odcinka  
(w km)

koszt  
(w złotych)  
uwagi

DP 3503S  
Jastrzębie

0,755

3 104 192

przebudowa odwodnienia drogi przebiegającej przez  
miejscowość (kanalizacja),  
przebudowa drogi i ciągów pieszych

zadanie  
powierzone  
do realizacji  
Gminie Rudnik

# DROGA POWIATOWA 3500S - LOKALIZACJA





# DROGA POWIATOWA 3500S

## - STAN ISTNIEJĄCY, PROPOZYCJA REALIZACJI



Nr drogi, lokalizacja  
orientacyjny zakres, zalecana,  
ogólnie sformułowana technologia robót

długość  
odcinka  
(w km)

orientacyjny  
koszt  
(w złotych)

DP 3500S  
odcinek od cieku wodnego K3 w Brzeźnicy do  
skrzyżowania z drogą gminną w Ligocie Książęcej

1,50

3 600 000

przebudowa konstrukcji jezdni, poboczy i chodników,  
regulacja elementów odwodnienia, odtworzenie rowów

# DROGA POWIATOWA 3519S - LOKALIZACJA





# DROGA POWIATOWA 3519S

## - STAN ISTNIEJĄCY, PROPOZYCJA REALIZACJI



Nr drogi, lokalizacja  
orientacyjny zakres, zalecana,  
ogólnie sformułowana technologia robót

długość  
odcinka  
(w km)

orientacyjny  
koszt  
(w złotych)

DP 3519S  
Czerwięcice  
odcinek śródpolny, od końca nawierzchni asfaltowej do  
drogi gminnej prowadzącej do zabudowań

0,48

340 000

przebudowa odcinka drogi

# DROGA POWIATOWA 3520S - LOKALIZACJA





# DROGA POWIATOWA 3520S

## - STAN ISTNIEJĄCY, PROPOZYCJA REALIZACJI



P3520S, 5834007 - 5934031, Pakiet 1.480 (29.09.17)



P3520S, 5834007 - 5934031, Pakiet 1.323 (29.09.17)

Nr drogi, lokalizacja  
orientacyjny zakres, zalecana,  
ogólnie sformułowana technologia robót

długość  
odcinka  
(w km)

orientacyjny  
koszt  
(w złotych)

DP 3520S  
Ponięcice  
łącznik od DK 45 przez miejscowość do DK 45

2,62

4 000 000

przebudowa nawierzchni jezdni wraz z odwodnieniem  
(rowy)

# DROGA POWIATOWA 3505S - LOKALIZACJA





# DROGA POWIATOWA 3505S

## - STAN ISTNIEJĄCY, PROPOZYCJA REALIZACJI



Nr drogi, lokalizacja  
orientacyjny zakres, zalecana,  
ogólnie sformułowana technologia robót

DP 3505S  
od skrzyżowania z drogą gminną ul. Wesola w Lekartowie  
do skrzyżowania z DW 416 w Pietrowicach Wielkich

remont nawierzchni jezdni lokalnie z wymianą  
podbudowy i wzmocnieniem podłoża, regulacja  
odwodnienia w tym rowów,  
remont i przebudowa ciągów pieszych

długość  
odcinka  
(w km)

3,45

orientacyjny  
koszt  
(w złotych)

5 500 000

# DROGA POWIATOWA 3525S - LOKALIZACJA





# DROGA POWIATOWA 3525S

## - STAN ISTNIEJĄCY, PROPOZYCJA REALIZACJI



Nr drogi, lokalizacja  
orientacyjny zakres, zalecana,  
ogólnie sformułowana technologia robót

długość  
odcinka  
(w km)

orientacyjny  
koszt  
(w złotych)

DP 3525S, DP 3504S

- 1) przebudowa skrzyżowania DP 3525S z DP 3504S w Kornicy,
- 2) DP 3504S od przebudowywanego skrzyżowania do skrzyżowania z DP 3502S w Pawłowie

2,73

6 400 000

- 1) przebudowa geometrii i konstrukcji skrzyżowania wraz ze zjazdami z uwzględnieniem regulacji organizacji ruchu drogowego, odbudowa odwodnienia, wykonanie chodnika.
- 2) przebudowa i poszerzenie jedni, odtworzenie pobocza oraz wymianą elementów odwodnienia


# DROGA POWIATOWA 3502S - LOKALIZACJA





# DROGA POWIATOWA 3502S

## - STAN ISTNIEJĄCY, PROPOZYCJA REALIZACJI



Nr drogi, lokalizacja orientacyjny zakres, zalecana, ogólnie sformułowana technologia robót	długość odcinka (w km)	orientacyjny koszt (w złotych)
<p>DP 3502S Pawłów – Maków od skrzyżowania z DP 3525S (czyli od ul. Staszica w Makowie) przebudowa ul. Raciborskiej w Makowie, w rejonie zabudowań miejscowości - do końca zwartej zabudowy miejscowości Maków w kierunku na Tłustomosty (rejon ul. Raciborskiej 109 – 136)</p> <p>przebudowa jezdni z lokalną wymianą podbudowy, regulacja i remont odwodnienia wraz z obiektami inżynierskimi, remont, przebudowa ciągów pieszych.</p>	1,59	3 180 000

# DROGA POWIATOWA 3506S - LOKALIZACJA





# DROGA POWIATOWA 3506S

## - STAN ISTNIEJĄCY, PROPOZYCJA REALIZACJI



Nr drogi, lokalizacja  
orientacyjny zakres, zalecana,  
ogólnie sformułowana technologia robót

długość  
odcinka  
(w km)

orientacyjny  
koszt  
(w złotych)

DP 3506S  
Krzanowice-Samborowice

3,87

4 650 000

przebudowa nawierzchni jezdni z lokalną wymianą  
podbudowy, odtworzenie poboczy i rowów, regulacja  
odwodnienia

# DROGA POWIATOWA 3527S - LOKALIZACJA





# DROGA POWIATOWA 3527S

## - STAN ISTNIEJĄCY, PROPOZYCJA REALIZACJI



Nr drogi, lokalizacja  
orientacyjny zakres, zalecana,  
ogólnie sformułowana technologia robót

DP 3527S  
od skrzyżowania z drogą wojewódzką nr 917 do przejazdu  
kolejowego w miejscowości Wojnowice

przebudowa nawierzchni jezdni z lokalną wymianą  
podbudowy, regulacja i remont odwodnienia w tym  
regulacja rowów, remont i wykonanie ciągów pieszych

długość  
odcinka  
(w km)

2,75

orientacyjny  
koszt  
(w złotych)

4 400 000

# DROGA POWIATOWA 3529S - LOKALIZACJA





# DROGA POWIATOWA 3529S

## - STAN ISTNIEJĄCY, PROPOZYCJA REALIZACJI



Nr drogi, lokalizacja  
orientacyjny zakres, zalecana,  
ogólnie sformułowana technologia robót

długość  
odcinka  
(w km)

orientacyjny  
koszt  
(w złotych)

DP 3529S  
Bolestaw - Borucin  
od zakończenia miejscowości Bolestaw do końca  
zabudowań na ul. Krzanowickiej w Borucinie

4,10

6 600 000

przebudowa jezdni z lokalną wymianą podbudowy,  
regulacja odwodnienia w tym rowy i przepusty, remont  
i wykonanie ciągów pieszych

# DROGA POWIATOWA 3532 S - LOKALIZACJA





# DROGA POWIATOWA 3532S

## - STAN ISTNIEJĄCY, PROPOZYCJA REALIZACJI



Nr drogi, lokalizacja  
orientacyjny zakres, zalecana,  
ogólnie sformułowana technologia robót

długość  
odcinka  
(w km)

orientacyjny  
koszt  
(w złotych)

DP 3532S Rudyszwałd - Chałupki  
1) odcinek od DK 45 do przejazdu kolejowego  
w Rudyszwałdzie

0,8

ogółem odcinek  
1, 2, 3 i 4  
4 880 000

wymiana nawierzchni oraz części podbudów jezdni,  
poszerzenie jezdni z utwardzeniem pobocza,  
uzupełnienie wymiana i regulacja odwodnienia

# DROGA POWIATOWA 3532S

## - STAN ISTNIEJĄCY, PROPOZYCJA REALIZACJI



Nr drogi, lokalizacja  
orientacyjny zakres, zalecana,  
ogólnie sformułowana technologia robót

DP 3532S Rudyszwałd - Chałupki  
2) odcinek w obrębie przejazdu kolejowego

wymiana nawierzchni oraz części podbudów jezdni na  
odcinku ul. Wiejskiej, wymiana warstwy ściernistej na  
odcinku ul. Główniej

długość  
odcinka  
(w km)

0,07

orientacyjny  
koszt  
(w złotych)

ogółem odcinek  
1, 2, 3 i 4  
4 880 000



# DROGA POWIATOWA 3532S

## - STAN ISTNIEJĄCY, PROPOZYCJA REALIZACJI



Nr drogi, lokalizacja  
orientacyjny zakres, zalecana,  
ogólnie sformułowana technologia robót

DP 3532S Rudyszwałd - Chałupki  
3) odcinek od przejazdu kolejowego do ulicy Zagumnie w  
Rudyszwałdzie

wykonanie chodnika wraz z wykonaniem odwodnienia,  
poszerzenie jezdni wraz wymianą warstwy ścieralnej

długość  
odcinka  
(w km)

0,7

orientacyjny  
koszt  
(w złotych)

ogółem odcinek  
1, 2, 3 i 4  
4 880 000

# DROGA POWIATOWA 3532S

## - STAN ISTNIEJĄCY, PROPOZYCJA REALIZACJI



Nr drogi, lokalizacja  
orientacyjny zakres, zalecana,  
ogólnie sformułowana technologia robót

długość  
odcinka  
(w km)

orientacyjny  
koszt  
(w złotych)

DP 3532S Rudyszwałd - Chałupki  
4) odcinek od skrzyżowania z ul. Zagumnie do  
skrzyżowania z drogą na Silherzowice  
w Chałupkach

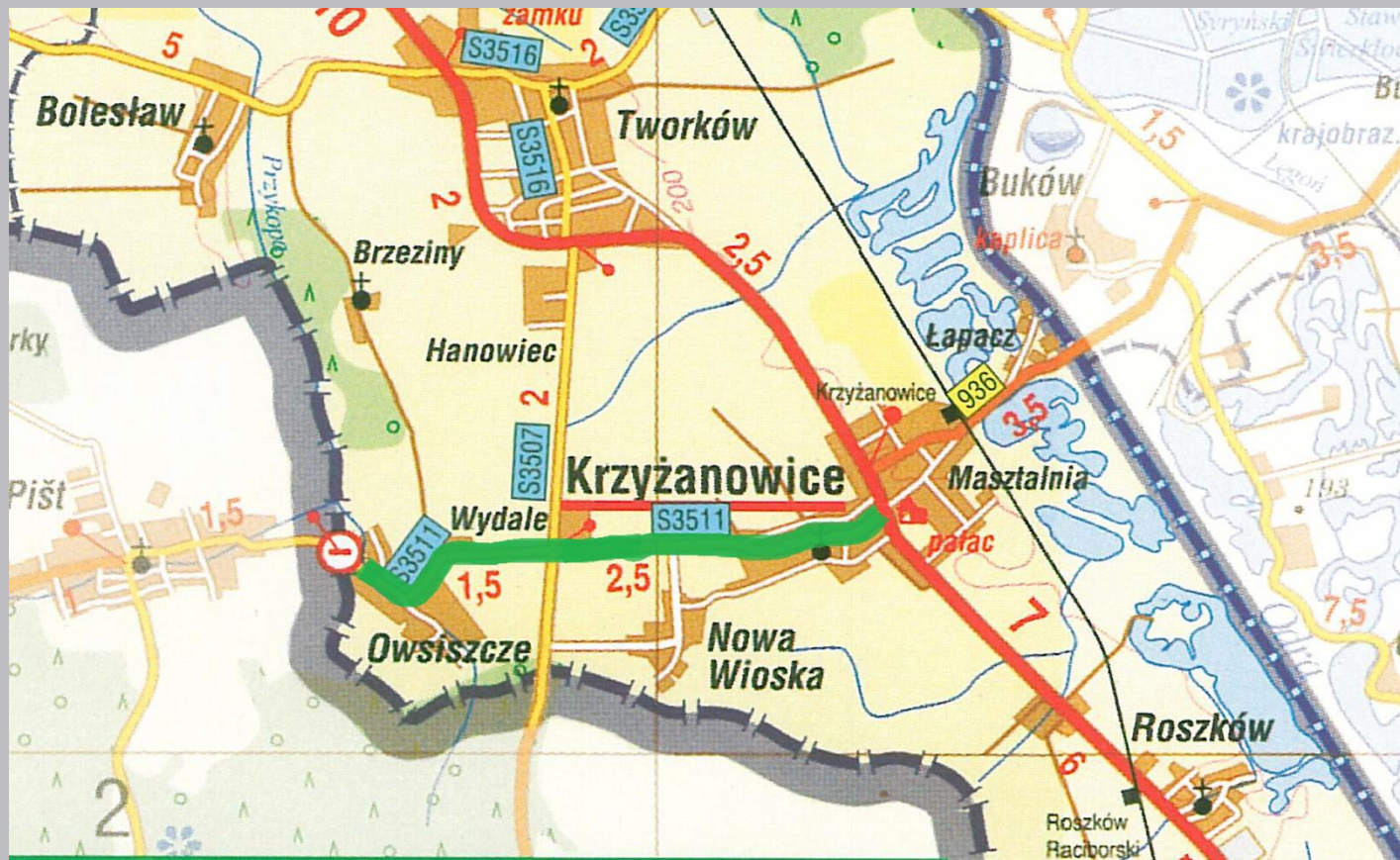
1,88

ogółem odcinek  
1, 2, 3 i 4  
4 880 000

wykonanie chodnika, przebudowa odwonienia,  
uzupełnienie pobocza



# DROGA POWIATOWA 3511S - LOKALIZACJA



# DROGA POWIATOWA 3511S

## - STAN ISTNIEJĄCY, PROPOZYCJA REALIZACJI



Nr drogi, lokalizacja  
orientacyjny zakres, zalecana,  
ogólnie sformułowana technologia robót

DP 3511S  
od skrzyżowania z DK45 w Krzyżanowicach do granicy  
Państwa w Owsiszczach

przebudowa jezdni z lokalną wymianą podbudowy,  
regulacja odwodnienia, remont i wykonanie ciągów  
pieszych

długość  
odcinka  
(w km)

3,60

orientacyjny  
koszt  
(w złotych)

6 500 000



# DROGA POWIATOWA 3529S - LOKALIZACJA



# DROGA POWIATOWA 3529S

## - STAN ISTNIEJĄCY, PROPOZYCJA REALIZACJI



Nr drogi, lokalizacja  
orientacyjny zakres, zalecana,  
ogólnie sformułowana technologia robót

długość  
odcinka  
(w km)

orientacyjny  
koszt  
(w złotych)

DP 3529S  
Tworków - Bolesław  
od skrzyżowania z DK45 w Tworkowie do końca obszaru  
zabudowanego w Bolesławiu

2,09

3 800 000

przebudowa jezdni z lokalną wymianą podbudowy,  
regulacja odwodnienia,  
remont i wykonanie ciągów pieszych



# DROGA POWIATOWA 3517S - LOKALIZACJA



# DROGA POWIATOWA 3517S

## - STAN ISTNIEJĄCY, PROPOZYCJA REALIZACJI



Nr drogi, lokalizacja  
orientacyjny zakres, zalecana,  
ogólnie sformułowana technologia robót

długość  
odcinka  
(w km)

orientacyjny  
koszt  
(w złotych)

DP 3517S  
Tworków, ul. Dworcowa  
Odcinek od końca wyremontowanego  
w latach ubiegłych odcinka tj. rejon za skrzyżowaniem  
z ul. Zamkową / za posesją nr 21 do drogi gminnej, tzw.  
technicznej – ul. Żwirowa

0,60

920 000

remont nawierzchni jezdni, odwodnienia, oraz ciągów  
pieszych



# OBIEKT MOSTOWY W CIĄGU DP 3526S - LOKALIZACJA



# OBIEKT MOSTOWY W CIĄGU DP 3526S - STAN ISTNIEJĄCY, PROPOZYCJA REALIZACJI



Nr drogi, lokalizacja  
orientacyjny zakres, zalecana,  
ogólnie sformułowana technologia robót

DP 3526S  
obiekt mostowy w miejscowości Gródczanki na  
ul. Wiejskiej

remont konstrukcji i elementów obiektu

orientacyjny  
koszt  
(w złotych)

200 000



# WIADUKT W CIĄGU DP 3527S - LOKALIZACJA



# WIADUKT W CIĄGU DP 3527S - STAN ISTNIEJĄCY, PROPOZYCJA REALIZACJI



Nr drogi, lokalizacja  
orientacyjny zakres, zalecana,  
ogólnie sformułowana technologia robót

orientacyjny  
koszt  
(w złotych)

DP 3527S  
wiadukt kolejowy w miejscowości Wojnowice

1 300 000

rozbiórka istniejącego i budowa nowego obiektu  
mostowego



# OBIEKT MOSTOWY W CIĄGU DP 3530S - LOKALIZACJA



# OBIEKT MOSTOWY W CIĄGU DP 3530S - STAN ISTNIEJĄCY, PROPOZYCJA REALIZACJI



Nr drogi, lokalizacja  
orientacyjny zakres, zalecana,  
ogólnie sformułowana technologia robót

DP 3530S  
obiekt mostowy w miejscowości Bojanów  
remont konstrukcji i elementów obiektu

orientacyjny  
koszt  
(w złotych)

300 000



# OBIEKT MOSTOWY W CIĄGU DP 3548S - LOKALIZACJA



# OBIEKT MOSTOWY W CIĄGU DP 3548S - STAN ISTNIEJĄCY, PROPOZYCJA REALIZACJI



Nr drogi, lokalizacja  
orientacyjny zakres, zalecana,  
ogólnie sformułowana technologia robót

DP 3548S  
obiekt mostowy w miejscowości Racibórz  
- ul. Piaskowa

remont konstrukcji i elementów obiektu (dylatacje,  
odwodnienie obiektu, nawierzchnia jezdni i chodnika)

orientacyjny  
koszt  
(w złotych)

600 000



# OBIĘKT MOSTOWY W CIĄGU DP 3504S - LOKALIZACJA



# OBIEKT MOSTOWY W CIĄGU DP 3504S - STAN ISTNIEJĄCY, PROPOZYCJA REALIZACJI



Nr drogi, lokalizacja orientacyjny zakres, zalecana, ogólnie sformułowana technologia robót	orientacyjny koszt (w złotych)
DP 3504S obiekt mostowy na połączeniu miejscowości Pietrowice Wielkie i Kornice  przebudowa konstrukcji obiektu inżynierskiego wraz z jezdnią, ciągiem pieszym i elementami towarzyszącymi	400 000



# OBIEKT MOSTOWY W CIĄGU DP 3509S - LOKALIZACJA



# OBIEKT MOSTOWY W CIĄGU DP 3509S - STAN ISTNIEJĄCY, PROPOZYCJA REALIZACJI



Nr drogi, lokalizacja  
orientacyjny zakres, zalecana,  
ogólnie sformułowana technologia robót

DP 3509S  
obiekt mostowy dojazd do miejscowości Siedliska  
  
remont części konstrukcji (dylatacje, odwodnienie  
obiektu, nawierzchnia jezdni)

orientacyjny  
koszt  
(w złotych)

600 000